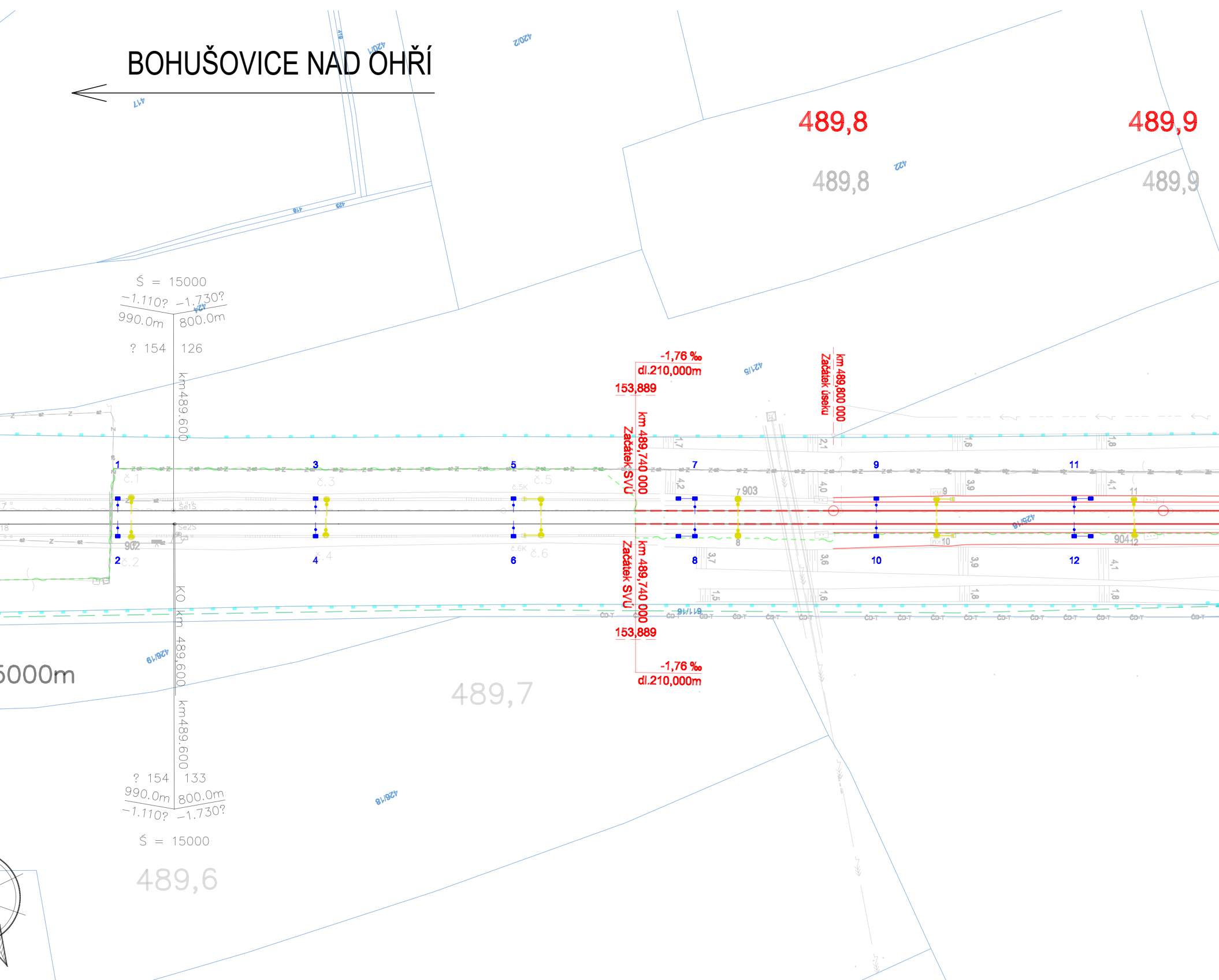
BOHUŠOVICE NAD OHŘÍ
489,8
489,9
489,8
489,9
Š = 15000
−1.110? −1.730?
990.0m 800.0m
? 154 126
km489.600
-1,76 ‰
dl.210,000m
153,889
km 489,740 000
Začátek SVÚ
km 489,800 000
Začátek úseku
1
2
3
4
5
6
7
8
9
10
11
12
902
903
904
5000m
KO km 489,600
km489.600
153,889
-1,76 ‰
dl.210,000m
489,7
? 154 133
990.0m 800.0m
−1.110? −1.730?
Š = 15000
489,6
417
418
420/1
420/2
422
423
424
421/5
426/19
426/18
426/16
611/16

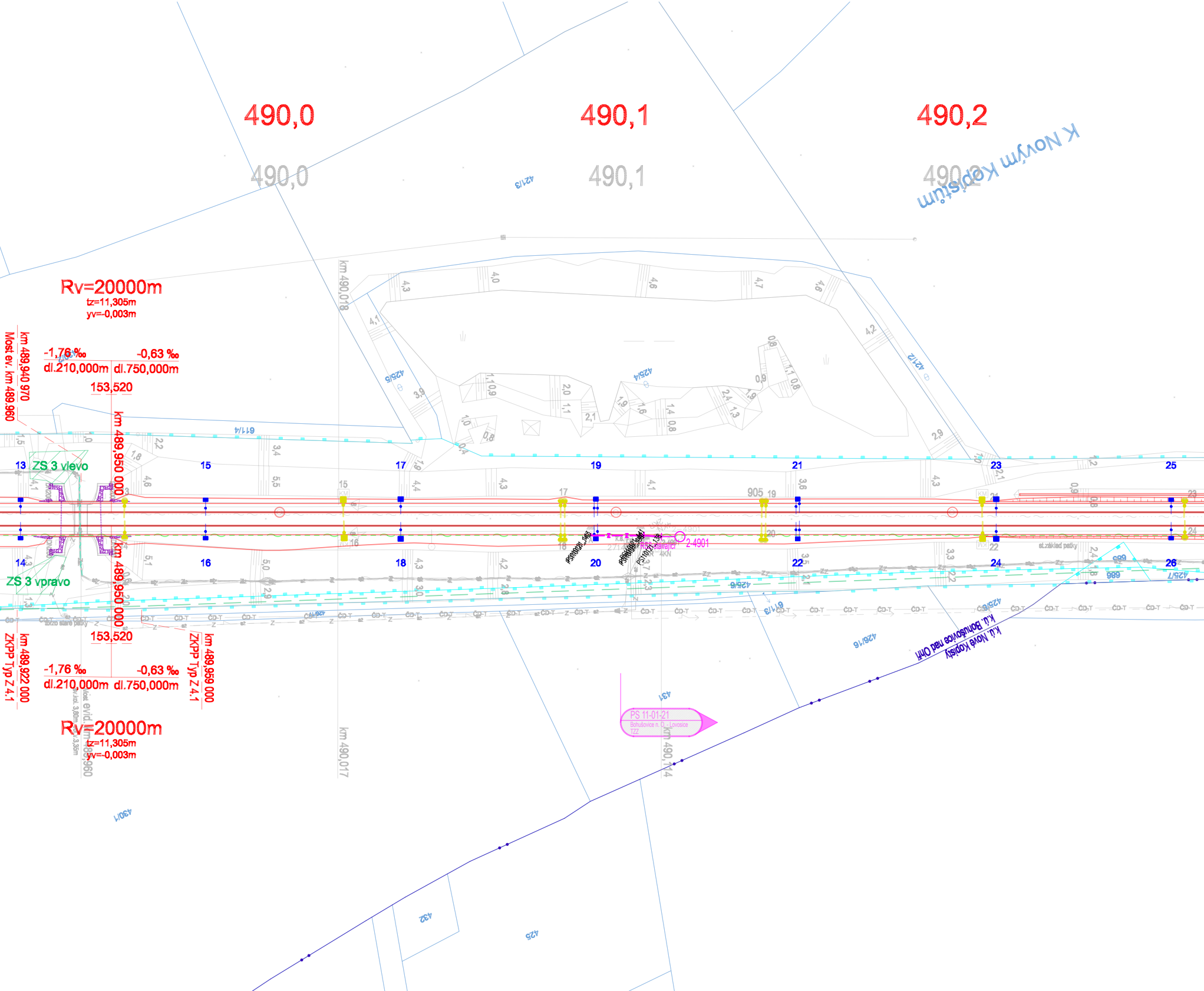
490,0
490,1
490,2
K Novým Kopistům
Rv=20000m
tz=11,305m
yv=-0,003m
-1,76 ‰
-0,63 ‰
dl.210,000m
dl.750,000m
153,520
km 489,940 970
Most ev. km 489,960
km 489,950 000
km 490,018
km 490,017
km 490,114
ZS 3 vlevo
ZS 3 vpravo
km 489,922 000
ZKPP Typ Z 4.1
km 489,959 000
ZKPP Typ Z 4.1
13
14
15
16
17
18
19
20
21
22
23
24
25
26
421/3
425/5
425/4
421/2
611/4
425/6
611/9
425/7
426/19
425/8
431
430/1
432
425
989
905
2-4901
PS 11-01-21
Bohušovice n. O. - Lovosice
TZZ
k.ú. Bohušovice nad Ohří
k.ú. Nové Kopisty
st.základ patky
CD-T


490,3
490,4
490,5
490,6
490,3
490,4
490,5
490,6
zast. Nové Kopisty
km 490,473
km 490,472 000
Zast. Nové Kopisty
Zast. Nové Kopisty
km 490,473
27
29
31
33
35
37
28
30
32
34
34A provizorní
36
36A Provizorní
38
1
2
R1
R2
906
907
4214
451
472
4211
455
684
416
426
503
619
683
ČD-T

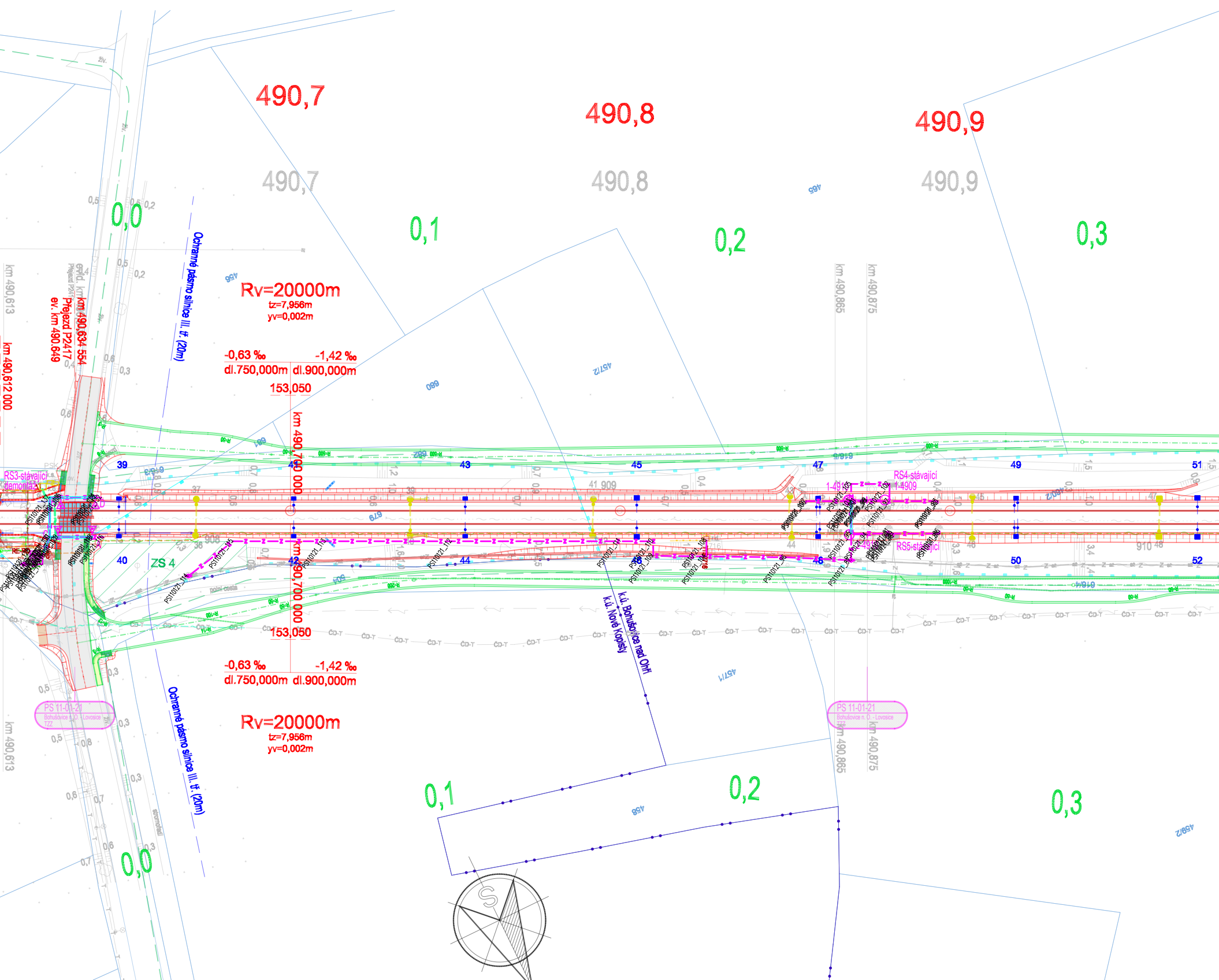
490,7
490,8
490,9
490,7
490,8
490,9
0,0
0,1
0,2
0,3
Ochranné pásmo silnice III. tř. (20m)
Rv=20000m
tz=7,956m
yv=0,002m
-0,63 ‰
-1,42 ‰
dl.750,000m
dl.900,000m
153,050
km 490,700 000
km 490,613
km 490,612 000
km 490,634 554
Přejezd P2417
ev. km 490,649
km 490,865
km 490,875
RS3-stávající
demontáž
RS4-stávající
1-4909
RS5-stávající
ZS 4
39
40
41
42
43
44
45
46
47
48
49
50
51
52
41 909
k.ú. Bohušovice nad Ohří
k.ú. Nové Kopisty
polní cesta
PS 11-01-21
Bohušovice n. O. - Lovosice
TZZ
CD-T
153,050
-0,63 ‰
-1,42 ‰
dl.750,000m
dl.900,000m
Rv=20000m
tz=7,956m
yv=0,002m
Ochranné pásmo silnice III. tř. (20m)
0,1
0,2
0,3
0,0
km 490,613
km 490,865
km 490,875
PS 11-01-21
Bohušovice n. O. - Lovosice
TZZ
456
680
4571/2
465
458
4571/4
4581/2
S

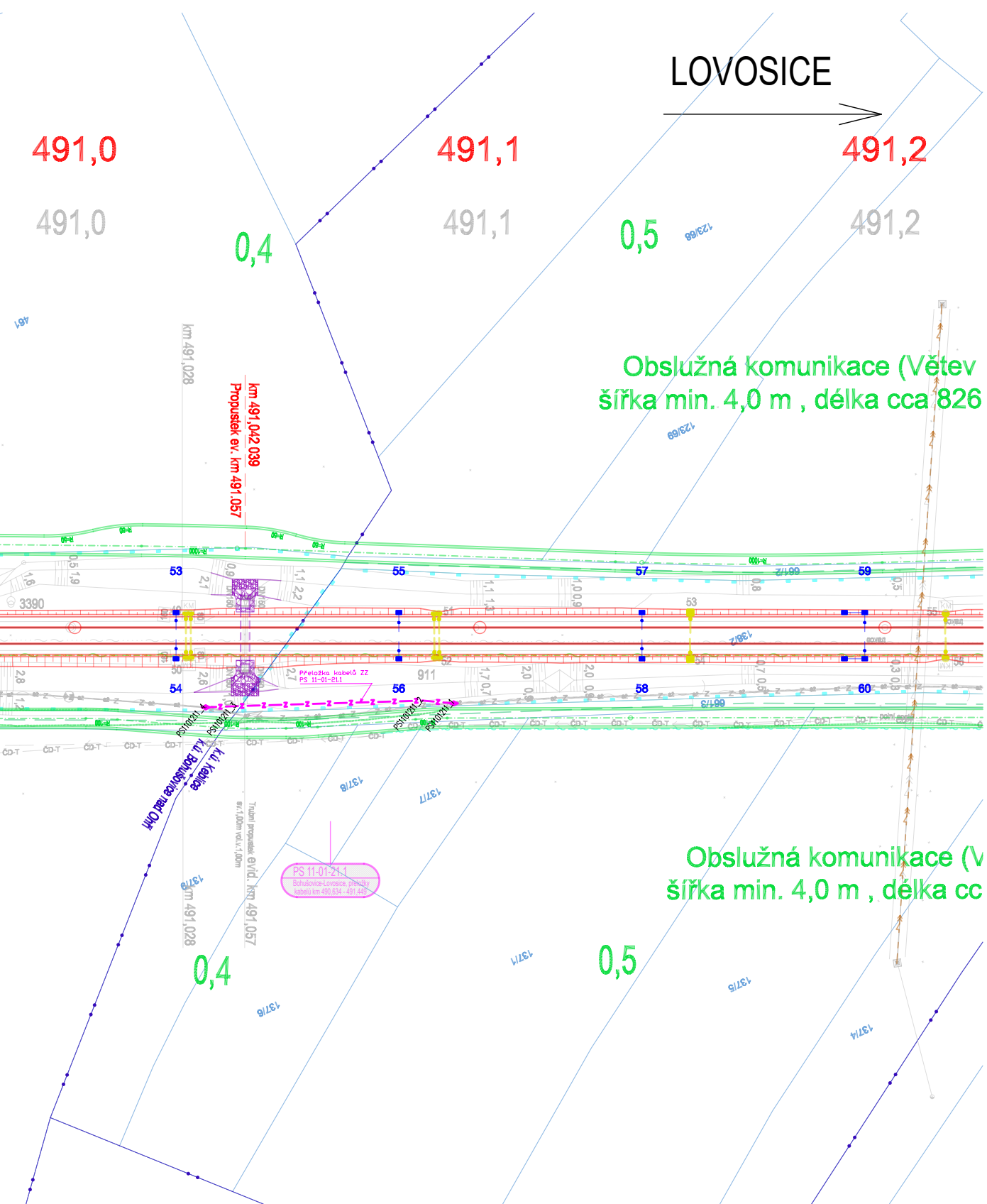
LOVOSICE
491,0
491,1
491,2
491,0
491,1
491,2
0,4
0,5
Obslužná komunikace (Větev
šířka min. 4,0 m , délka cca 826
km 491,042 039
Propustek ev. km 491,057
km 491,028
3390
53
54
55
56
57
58
59
60
911
Přeložka kabelů ZZ
PS 11-01-21.1
k.ú. Bohušovice nad Ohří
k.ú. Keblice
Trubní propustek evid. km 491,057
PS 11-01-21.1
Bohušovice-Lovosice, přeložky kabelů km 490,634 - 491,449
km 491,028
0,4
0,5
Obslužná komunikace (V
šířka min. 4,0 m , délka cc

EVROPSKÁ UNIE
Evropské strukturální a investiční fondy
Operační program Doprava

Ministerstvo dopravy
Státní fond dopravní infrastruktury

Jiná ověření:

Paré:

Orientační schéma:

ŽST Lovosice
zast. Lukavec
zast. Nové Kopisty
ŽST Bohušovice nad Ohří

Razítko oprávněné osoby:

Podpis: Datum:

Revize:	Datum:	Popis:	Kontroloval:
000	30.09.2023	Definitivní odevzdání dokumentace	Ivo Jabůrek

Stavebník/Investor: **Správa železnic, státní organizace**
Adresa: Dlážděná 1003/7, 110 00 Praha 1
Zástupce investora: Stavební správa západ
Adresa: Ke Štvanici 656/3, 186 00 Praha 8

SPRÁVA ŽELEZNIC

Zhotovitel díla: **EXprojekt s.r.o.**
Adresa: Heršpická 758/13, 619 00 Brno
Kontakt: T: +420 533 312 000
E: info@exprojekt.cz

EXPROJEKT

Zhotovitel objektu: **Signal Projekt s.r.o**
Adresa: Vídeňská 55, BRNO, 639 00
Kontakt: tel.: 543 233 962
e-mail: projekce@signalprojekt.cz

signal PROJEKT

Hlavní projektant (HIP): **Ing. Petr Jemelka** **Ing. Dominik Mojžíšek**
Specialista: **Ing. Milan Lukášek**

Název stavby/akce: **Sanace železničního spodku Lovosice - Bohušovice**
Označení investora: S631500901
Zakázka: 2020-077
Název části: Traťové zabezpečovací zařízení
Označení části: **D.1.1.2.1**
Název objektu/dílčí části: **Bohušovice - Lovosice, TZZ**
Označení objektu/komplexu: **PS 11-01-21**
Název přílohy: Polohopisný výkres 1.část
Název dílčí části přílohy: -
Číslo přílohy (typ/pořadí): **2. 100**
Odpovědný projektant: Ivo Jabůrek
Zpracovatel přílohy: Ivo Jabůrek
Měřítko: 1:1000
Formáty: 8 x A4
Stupeň dokumentace: **DUSP+PDPS**
Kraj: Ústecký
Katastrální území: viz textová část
TUDU: 0801 26
Smluvní datum zpracování: **30.09.2023**

Kódové označení přílohy:
S631500901_PDPS_D1121_PS110121_XX_2_100_000